outdooractive

Sommerkarte

Chasa da sta

Engadin Scuol Zernez

Impressum

Im Auftrag von

Tourismus Engadin Scuol Samnaun Val Müstair AG

Stradun 403a, 7550 Scuol
Tel. +41 81 861 88 00
info@engadin.com
engadin.com

Herausgeber

outdooractive

Outdooractive GmbH
Grabenstrasse 15, 7001 Chur
switzerland@outdooractive.com
corp.outdooractive.com

Kartengrundlage

outdooractive Kartografie

Geoinformationen © Outdooractive
© OpenStreetMap (ODbL) – Mitwirkende (openstreetmap.org/copyright)
Redaktionelle Änderungen der Kartengrundlage durch Auftraggeber.

Bildrechte

Tourismus Engadin Scuol Samnaun Val Müstair AG; Andrea Badrutt, Chur

Alle Angaben nach bestem Wissen, jedoch ohne Gewähr.
Änderungen vorbehalten. Mai 2020 – Aktualisierte Auflage: 10'000 Stück

GEDRUCKT IM ENGADIN

Klimaneutral Druckprodukt
ClimatePartner.com/11223-2002-1001

FSC www.fsc.org MIX Papier aus verantwortungsvollen Quellen FSC® C110079

Massstab 1 : 50'000 1 cm in der Karte entspricht 500 m in der Natur

0 500 1000 2000 4000 m

TOPOGRAFIE

- Schweizerischer Nationalpark
- Landesgrenze
- 1800 Höhenlinien

TOPOGRAFISCHE EINZELZEICHEN

- Gipfel
- Kirche
- Post/Auto-Haltestelle
- Golfplatz
- Hängebrücke
- Aussichtspunkt
- P Parkplatz
- Restaurant (im Ort)
- Sportplatz (Fussball, Tennis)
- Bergbau (inaktiv)
- Gondelbahn
- Sessellift

STRASSEN UND WEGE

- 27 Kantonsstrasse (Hauptstrassen)
- Gemeindestrasse
- Bahnlinie
- Fussweg
- Steig (Sommer)

AKTIVITÄT

- Wandern
- Themen- / Erlebniswege
- Spazierwege / barrierefrei
- Mountainbike / Velo

ORT VON INTERESSE

- Gäste-Information
- Bahnhof
- Bergbahn-Station
- Nationalparkzentrum
- Museum
- Schloss
- Burg / Ruine
- Mineralquelle
- Mineralwasserbrunnen
- Freibad
- Erlebnisbad
- Hallenbad
- Grillstelle
- Alpwirtschaft bewirtet
- Spielplatz
- Seilpark
- Bogenschiessen
- Spezialtipp: Trottinett-Plausch
- Pferdetrekking
- Pferdekutsche
- Camping

Interaktive Karte

Wanderern, Bikern und Familien dient die interaktive Karte als eine ideale Vorbereitung für ausgewählte Touren in unserer Ferienregion. Das Programm informiert mit Höhenprofilen, Wegbeschreibungen, Bildern etc.

Mittels Tourenplaner-Tool können selber individuelle Wanderungen, Biketouren etc. geplant werden.

Die interaktive Karte finden Sie online unter:

maps.engadin.com

WANDERWEGE

		Dauer	Kilometer
1	Hängebrückenweg Val Sinestra – Zuoz – Grisch – Vna	3 h 30 min	10,7 km
2	Motta Naluns – Fuorcla Champatsch – Val Laret – Val Sinestra – Vna	7 h 15 min	18 km
3	Nationalpark: S-chanf – Mot Tavrü (retour)	4 h 30 min	12,3 km
4	S-chanf – Pit Amalia (retour)	7 h 45 min	17,6 km
5	S-chanf – Ged da Tamangur – Alp Astras – Lü	4 h 30 min	13,8 km
6	S-chanf – Alb Sesvenna (retour)	1 h 45 min	5,1 km
7	Nationalpark: Val Mingèr – Val Plavna – Tarasp	6 h 30 min	17,4 km
8	Via Engiadina Weitwanderweg	31 h 00 min	92,7 km
9	Tarasp Fontana – Sparsels – Lai Nair (RW)	2 h 30 min	7,7 km
10	Tarasp Fontana – Crap Putèr – Ardez	7 h 30 min	14,5 km
11	Prui – Piz Clünas – Alp Laret – Ftan	7 h 15 min	13,6 km
12	Ardez – Chamonna Cler – Muot da Tivrett – Munt (RW)	6 h 15 min	15,5 km
13	San Jon – Chamonna Luchana (retour)	6 h 00 min	12 km
14	Nationalpark: Munt la Schera – Vom Gletscher geformt	4 h 45 min	10,9 km
15	Nationalpark: Tierparadies Murtersattel	6 h 45 min	15,5 km
16	Nationalpark: Kurzwanderung Murgin Grimmels	1 h 15 min	3,6 km
17	Nationalpark: Grimmels, im Herzen des Nationalparks	2 h 15 min	6 km
18	Guarda – Chamonna Tuoi – Furcletta – Alp Valmala – Ardez	8 h 15 min	21 km
19	Vna – Tschlin	2 h 30 min	6,4 km
20	Vna – Alp Pradatsch – Piz Arina – Cuonstra – Tschlin	7 h 30 min	15,4 km
21	Tschlin – Alb Tea (RW)	4 h 45 min	13,4 km
22	Nationalpark: Zernez – Munt Buffalora – Macunsenn– Alp Zeznina – Lavin	8 h 00 min	21,7 km
23	Flüelapass - Schwarzhorn (retour)	4 h 15 min	8,1 km
24	Susch – Jörisen – Wägerhus	7 h 45 min	21,3 km
25	Brail – Alp Botlas-ch – Alp Muot – Jenaz	6 h 45 min	16,1 km
26	Flüela – Chamanna Grialetsch (RW)	5 h 00 min	11,1 km
27	Nationalpark: Stille Wanderung durch's Spöltal	2 h 45 min	7,6 km
28	Chamanna Jaf Linard – Fuorcla da Glims – Val Laschadura (RW)	8 h 00 min	15,9 km
29	Lavin – Guarda – Ardez – Ftan – Scuol	5 h 30 min	20 km
30	Tarasp – Innschrunt – Ardez	3 h 00 min	7 km
31	Nationalpark: Val Mingèr – Sur il Foss – Fuorcla Val Sal Botsch – Olympiastrasse	6 h 15 min	13,3 km
32	Scuol – Chamonna Luchana – Lais da Rims – Val d'Uina	10 h 45 min	24,6 km

* RW – Rundweg / Zeitangaben auf 15 min gerundet

Die gekennzeichneten Touren sind in gleicher oder ähnlicher Form auch Flirtrainrunning geeignet.

		Dauer	Kilometer
33	Scuol – Sent – Sur En	4 h 45 min	11,3 km
34	S-chanf – Motta Maiafain (retour)	3 h 30 min	5,9 km
35	Sent – Mot Spadla – Pit Spadla – Alp Spadla (RW)	9 h 30 min	21,8 km
36	Val Sinestra – Fimberpass – Heidelberger Hütte	6 h 00 min	11,4 km
37	Val Sinestra – Fuorcla Masaas – Samnaun Dorf	8 h 00 min	11,6 km
38	Vna – Sinestra	1 h 00 min	3,8 km
39	Motta Naluns– Alp Clünas – Alp Laret – Ftan – Scuol	5 h 00 min	11,4 km
40	Sur En – Val d'Uina – Sesvennahütte – Fuorcla Sesvenna – S-chanf	10 h 30 min	21,9 km
41	Zernez – Sïvâ– Zernez (RW)	3 h 00 min	9,5 km
42	Guarda – Lai Ova – Chamonna Tuoi	5 h 30 min	11 km
43	Scuol – Vulpera – Tarasp	1 h 30 min	4,4 km
44	Val Mora	7 h 45 min	21,6 km

SPAZIERWEGE

45	Scuol – Chasanpas – Sent – Tuffalcras (RW)	2 h 00 min	6,2 km
46	Sent – Bain Tschern (RW)	1 h 30 min	5,1 km
47	Scuoler Brunnentour	1 h 00 min	3,1 km
48	Vnà Panoramaweg	0 h 45 min	2,3 km
49	Scuol – Pradella – Sur En (barrierefrei)	1 h 15 min	5,4 km
50	Sent – Vnater (RW)	2 h 15 min	6,5 km
51	Zernez – Brail	2 h 00 min	7,1 km
52	Scuol – Pradella – Sur En – Strada – Martina	5 h 45 min	21,7 km

THEMEN- UND ERLEBNISWEGE

53	Flurinaweg	1 h 30 min	2,2 km
54	Bärenthemenweg «vanda da l'ours»	2 h 00 min	1,7 km
55	Skulpturenweg – «vanda da scriptaras»	1 h 00 min	3,4 km
56	Zwergenweg – «Via dals Nanins»	2 h 00 min	5,4 km
57	Warzenbeisserweg	1 h 15 min	4,2 km
58	Schellen-Ursli-Weg	1 h 15 min	3,6 km
59	Themenweg Chant Blau	1 h 00 min	2,1 km
60	Champlönch: Entlang dem alten Saumpfad (Naturlehrpfad im Schw. Nationalpark)	2 h 00 min	5 km
61	Marguet (Naturlehrpfad im Schweizerischen Nationalpark)	3 h 30 min	8,3 km
62	Forschungsfad Senuraggiobiet/Ardez	1 h 30 min	4,3 km
63	Klimalehrpfad: myclimate Audio Adventure	2 h 00 min	6,4 km
64	Abenteuer- und Kulturweg – «Puntins Ots Una»	2 h 30 min	6,3 km

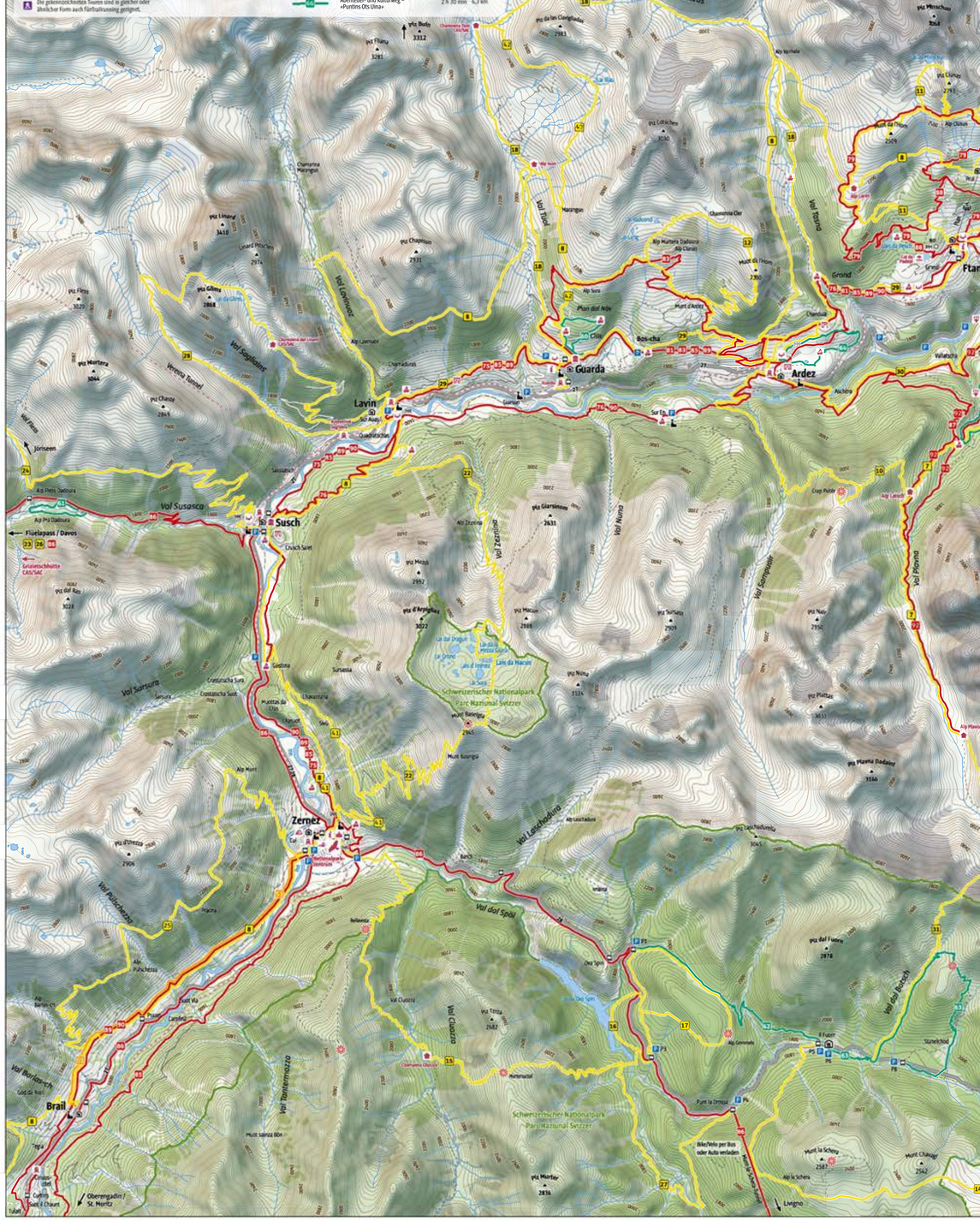
Scuol
Sent
Ftan
Tarasp
Vulpera
Ardez
Guarda
Lavin
Susch
Zernez
Brail
Samnaun / CH / AT
Martina
Strada
Tschlin
Ramosch
Vnà
Val Tasna
Val Chöglias
Val Tuoi
Val Tuschetta
Val Laver
Val Mains
Val Sinestra
Val Clozza
Val Lavinuoz
Val Susasca
Val Sursura
Val Lischana
Val Plavna
Val Mingèr
Val Sesvenna
Val Tuoi
Val Tantermozza
Val Laschadura
Val Poschiavino
Val Spöl
Val Buffalora
Val Torta
Val Roseg
Val Uina
Val Urezzas
Val Foraz
Val Nuna
Val Sampuoir
Val S-charl
Val Botsch
Val Foraz
Val Roseg
Val Torta

Allegra e bainvgnü in Engiadina Bassa – Herzlich Willkommen im Unterengadin!

Die Ferienregion Engadin Scuol Zernez bietet eine Landschaft in «Nationalparkqualität», über 20 Mineralquellen, das Schloss Tarasp, einzigartige Engadiner Dörfer, das Mineralbad Bogn Engiadina, eine reiche romanische Kultur mit langjährigen Traditionen und Brauchtümern, ein vielfältiges Angebot zum Wandern, Spazieren, Biken, Radfahren, Trailrunning und vieles mehr.

Das Mineralwasser zeichnet die Ferienregion seit mehr als 650 Jahren aus. Auf attraktiven Wanderungen von Quelle zu Quelle erfahren Sie mehr rund um die Geschichte des weltberühmten Kurortes und das prickelnde Mineralwasser selbst. Die zahlreichen idyllisch gelegenen Quellenfassungen und Dorfbrunnen laden zudem zur freien Degustation ein.

Diese Sommerkarte präsentiert Ihnen Vorschläge für Touren im Unterengadin. Es gibt aber noch viele weitere Touren und Ausflugsziele, die darauf warten von Ihnen entdeckt zu werden. Nebst Wandern, Spazieren, Biken und Velofahren kann die Region auch auf vielfältige andere Weisen erkundet werden. Sei es auf dem Fluss per Kanu, mit dem Gleitschirm oder bei einem unserer Ferientipps. Lassen Sie sich inspirieren!

Ergänzende Prospekte zu dieser Karte, wie zum Beispiel die Broschüre «Ferientipps», Prospekte vom Bogn Engiadina Scuol oder von den Bergbahnen Scuol können in den Gäste-Informationsstellen kostenlos bezogen werden (scuol-zernez.com/broschueren). Bitte beachten Sie, dass dies keine offizielle Wanderkarte ist. Topographische Karten können Sie an den Gäste-Informationsstellen erwerben.

maps.engadin.com

Wanderwege – sendas per chaminar

Wir stehen auf dem Grat, haben den Nationalpark im Rücken und die intakte Natur des Engadins unter den Füssen. Wir blicken über das Schloss Tarasp und die Burgruine Steinsberg in das weite Wandergebiet im östlichsten Graubünden. Es riecht nach Arve, auf den Alpenrosen liegt noch der Tau, im Ohr klingt der romanische Gruss des Bäckers nach. Unten im Tal bringen PostAuto, RhB und die Bergbahnen andere Wanderer aus den charakterstarken Engadinerdörfern auf die über 300 Wanderwege, näher an die Berghütten oder zum Entspannen ins Mineralbad Bogn Engiadina. Organisierter Gepäcktransport, die lückenlose Signalisation und spezialisierte Wander-Gastgeber helfen mit, dass wir uns in diesem Moment unbeschwert auf das Wichtigste konzentrieren können: Die Aussicht über das Unterengadin. Wandern in seiner schönsten Form.

Hinweise für die Wanderwege:

- Wanderweg (gelb): Verlaufen vorwiegend abseits von Strassen mit motorisiertem Verkehr und weisen möglichst keine Asphalt- oder Betonbeläge auf. Sie stellen keine besonderen Anforderungen an die Benutzer.
- Bergwanderweg (rot-weiss): Gelände steil, schmal und teilweise exponiert – schwierige Passagen sind mit Seilen oder Ketten gesichert – Trittsicherheit vorausgesetzt. Feste Schuhe, eine der Witterung entsprechende Ausrüstung und topographische Karten werden vorausgesetzt.
- Alpinwanderweg (blau-weiss): Alpinwanderwege führen teilweise über Schneefelder, Gletscher oder Geröllhalden, durch Felsen mit kurzen Kletterstellen – Trittsicherheit und Schwindelfreiheit vorausgesetzt. Alpine Erfahrung und entsprechende Ausrüstung werden vorausgesetzt.

scuol-zernez.com/wandern

Wanderung
Hängebrückenweg Val Sinestra – Zuort – Griosch – Vnà

1

mittel
3 h 30 min — ↗ 529 m
↔ 10,7 km — ↘ 356 m
Erlebnis ★★★★
Landschaft ★★★★★★

8 Via Engiadina Weitwanderweg

Die Via Engiadina ist eine historische Wandertour und verläuft von Maloja bis nach Vinadi. Der Teilabschnitt im Unterengadin führt auf der gegenüberliegenden Talseite des Schweizerischen Nationalparks in acht Etappen von Brail nach Vinadi.

Die Panoramawanderung Via Engiadina auf der Sonnenseite des Unterengadins führt durch typische Engadiner Dörfer wie Guarda, Ardez, Sent oder Tschlin. Sie bietet acht abwechslungsreiche Tageswanderungen, Rundblicke auf die Unterengadiner Dolomiten und dies nur mit einem Tagesrucksack ausgerüstet. Das Gepäck wird den Gästen auf Wunsch von einem Hotel zum nächsten transportiert. Verpflegungsmöglichkeiten sind in den Dörfern, auf den Alpen und in Bergrestaurants vorhanden.

Unser Tipp:
Erleben Sie die Via Engiadina im Rahmen unserer Pauschale.
Alle Informationen dazu finden Sie unter scuol-zernez.com/viaengiadina

Factas Via Engiadina Weitwanderweg

35 h 00 min — ↗ 3789 m
↔ 115 km — ↘ 4416 m
mittel
Erlebnis ★★★★ — Technik ★★★
Landschaft ★★★★★★ — Kondition ★★★★★

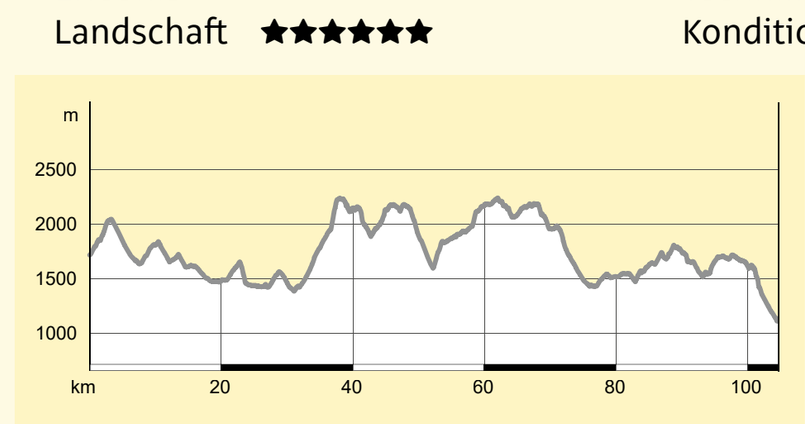

Tour online

18

Wanderung
Guarda – Chamonna Tuoi – Furcletta – Alp Valmala – Ardez

mittel
8 h 15 min — ↗ 1123 m — Erlebnis ★★★
↔ 21 km — ↘ 1312 m — Landschaft ★★★★

Vom «Schellen-Ursli-Dorf» Guarda zur Chamonna Tuoi am Fusse des Piz Buin und weiter über die Furcletta ins Val Tasna nach Ardez. Lange aber abwechslungs- und aussichtsreiche Tagestour mit Übernachtungsmöglichkeit.

19


Wanderung
Vnà – Tschlin

mittel
2 h 30 min — ↗ 227 m — Erlebnis ★★★★★
↔ 8,4 km — ↘ 338 m — Landschaft ★★★★★★

Schöne panoramareiche Wanderung vom kleinen Dorf Vnà nach Tschlin. Die Wanderung führt mehrheitlich durch offenes Gelände, vorbei an den Maiensässen von Ramosch. In Tschlin kann man nach der Wanderung einkehren und köstliche Spezialitäten geniessen.

Mountainbike- und Velotouren – sendas per ir cul bike

Über 500 Kilometer signalisierte Strecken und aussichtsreiche Trails sowie engagierte Anbieter und Gastgeber machen das Unterengadin mit seinen schroffen Gipfeln, Schluchten, Alpen, Bergseen und Pässen zu einer beliebten Bikeregion.
Es sind jedoch die Details, welche das Unterengadin zu einer so speziellen Region für Biker, Velo- und Radfahrer machen: Das Verschnaufen auf dem Engadiner Dorfplatz mit Mineralwasser vom Brunnen und feinen Bündner Spezialitäten oder die unzähligen Einblicke in die artenreiche Natur der Nationalparkregion – vor allem bei den mehrtägigen Biketouren mit organisiertem Gepäcktransport.
Auf zwei Rädern lässt sich das Unterengadin wunderbar erkunden. Sei es auf der Nationalpark Bike-Marathon-Strecke, auf dem Innradweg oder entlang der Nationalparkregion E-Mountainbike-Tour.

Hinweise für die Mountain-Bike, Velo- und Radwege:

- Velowege (rotes Veloweg-Symbol): Es handelt sich um allgemein zugängliche Wege oder Strassen mit möglich wenig oder gar keinem Motorfahrzeugverkehr, idealerweise mit Asphalt- oder Betonschicht. Stark befahrene Strassen sind in der Regel auf Radwegen oder Radstreifen geführt und mit gesicherten Querungen und Abbiegestellen versehen. Velowege stellen keine besonderen Anforderungen an die Benützer.
- Mountainbike-Wege (rotes Mountainbike-Symbol): Dies sind allgemein zugängliche Wege oder Pfade im hügeligen oder bergigen Gelände, in der Regel ohne Asphalt- oder Betondeckschicht. Sie können fahrtechnisch schwierige Abschnitte und Schiebe- bzw. Tragepassagen aufweisen. Gekennzeichnet sind sie zum Teil mit den entsprechenden Routennummern.
- Wildtiere erschrecken rasch und können daran sterben. Wenn ein Tier gesichtet wird, bitte sofort anhalten und warten bis dieses sich in Sicherheit bringen konnte. Niemals den Fluchtweg versperren!
- Routen von SchweizMobil sind mit den entsprechenden Nummern in Klammern gekennzeichnet, zum Beispiel: Murtera Bike (446).

scuol-zernez.com/mountainbiken

MTB-Tour
Regionale Bikeroute Engiadina Bassa: Susch – Ftan (442)

76
mittel
2 h 30 min — ↗ 624 m
↔ 19,3 km — ↘ 431 m
Technik ★★★
Kondition ★★★★★

MTB-Tour
Regionale Bikeroute Engiadina Bassa: Ftan – Ramosch (442)

77
schwer
4 h 45 min — ↗ 1382 m
↔ 37,7 km — ↘ 1784 m
Technik ★★
Kondition ★★★★★

MTB-Tour
Regionale Bikeroute Engiadina Bassa: Ramosch – Martina (442)

78
schwer
4 h 45 min — ↗ 1311 m
↔ 26,8 km — ↘ 1452 m
Technik ★★★★
Kondition ★★★★★

MTB-Tour
Regionale Bikeroute Engiadina Bassa – Rundtour Ftan (442)

79
mittel
3h 00 min — ↗ 879 m
↔ 17,4 km — ↘ 879 m
Technik ★★★
Kondition ★★★★★

MTB-Tour
Vulpera – Tarasp – Lai Nair – Vulpera

82
mittel
1 h 30 min — ↗ 295 m
↔ 10 km — ↘ 297 m
Technik ★★★★
Kondition ★★★

MTB-Tour
Murtera Bike: Ardez – Alp Sura – Guarda – Ardez (446)

83
mittel
3 h 00 min — ↗ 780 m
↔ 16,8 km — ↘ 780 m
Technik ★
Kondition ★★★★

84


MTB-Tour
Fimberpass – Val d'Uina – Reschenpass: Samnaun – Sent (443)

schwer
5 h 45 min — ↗ 1324 m — Technik ★★★★★
↔ 37,8 km — ↘ 2383 m — Kondition ★★★★★

Durch drei Länder und über vier Passübergänge führt die Route mit landschaftlichen Attraktionen wie der Uina-Schlucht und dem Val Sinestra von der Alp Trida nach Sent. Intakte Engadiner Dörfer und eine abwechslungsreiche Kultur- und Naturlandschaft im Rätischen Dreieck erwartet Sie.

Allgemeine Bemerkungen und Hinweise:

- Das grosse Wegnetz des Kantons Graubünden dient verschiedenen Sportarten. So sind speziell auch Mountainbiker auf den Wanderwegen zugelassen. Gegenseitige Rücksichtnahme verhindert Konflikte und schafft für beide Seiten ein ungetrübtes Naturerlebnis. Tipp für Biker: Das Vorbeifahren sollte frühzeitig per Glocke oder Stimme angekündigt werden. Abwärtsfahrende Biker gewähren den aufsteigenden den Vortritt.
- Vorsicht: Aufgrund von Wetterwechsel und Niederschlägen können sich die Wegverhältnisse rasch ändern und wir bitten Sie um Verständnis, wenn die Wege nicht sofort begehbar sind.
- Abfälle bitte nicht liegen lassen, sondern mitnehmen und entsorgen – unserer schönen Natur zuliebe.
- Mängel an den Wegen oder der Wegweisung können gemeldet werden unter: lvmangel.gr.ch

Herdenschutzhunde: Herdenschutzhunde bewachen Schafherden, um bei einem allfälligen Auftauchen eines Raubtieres gewappnet zu sein. Wenn Sie einer Herde mit einem Schutzhund begegnen, verhalten Sie sich wie folgt:

- Ruhe bewahren, Herde weitläufig umgehen
- Sich nicht den Hunden nähern und sie streicheln
- Eigene Hunde an die Leine nehmen
- Biker und Jogger: Anhalten und langsam an Herde vorbeigehen
- Detaillierte Informationen finden Sie unter: scuol-zernez.ch/herdenschutz

Mutterkühe: Mutterkühe schützen ihre Kälber – verhalten Sie sich bitte wie folgt:

- Halten Sie Distanz zum Rindvieh und bewahren Sie Ruhe
- Kälber auf keinen Fall berühren
- Hunde an der Leine führen und im Notfall loslassen
- Biker und Jogger: Anhalten und langsam an Herde vorbeigehen
- Weitere Informationen finden Sie unter: scuol-zernez.ch/mutterkühe

Notfallnummern:

- Sanität: 144
- Rega: 1414
- Polizei: 117
- Feuerwehr: 118

2

Wanderung
Motta Naluns – Fuorcla Champatsch – Val Laver – Val Sinestra – Vnà

mittel
7 h 15 min — ↗ 694 m — Erlebnis ★★★
↔ 18 km — ↘ 1199 m — Landschaft ★★★★★

Mit Ausblick vom Plateau Motta Naluns auf das Bergpanorama führt der Weg über die Fuorcla Champatsch durch das schöne Val Sinestra, bekannt für die Landschaft des Jahres 2011 (Stiftung Landschaftsschutz) und die Erdpyramiden nach Vnà.

3


Wanderung
Nationalpark: S-charl – Mot Tavrü (retour)

mittel
4 h 30 min — ↗ 695 m — Erlebnis ★★★★
↔ 12,1 km — ↘ 695 m — Landschaft ★★★★★★

Die Wanderung führt durch das Val Tavrü, welches von 1911 bis 1936 Teil des Schweizerischen Nationalparks war, heute aber wieder alpwirtschaftlich genutzt wird. Der Mot Tavrü bietet schöne Ausblicke in das unzugängliche Val Foraz und die dort lebenden Rothirsche.

9


Wanderung
Tarasp Fontana – Sparsels – Lai Nair (RW)

leicht
2 h 30 min — ↗ 257 m — Erlebnis ★★★★★
↔ 7,7 km — ↘ 257 m — Landschaft ★★★★★

Wundervolles Bergpanorama mit dem Schloss Tarasp, typische sgraffitoverzierte Engadiner Häuser und Natur pur beim kleinen Bergsee Lai Nair.

10


Wanderung
Tarasp Fontana – Crap Putèr – Ardez

mittel
7 h 30 min — ↗ 1099 m — Erlebnis ★★★★
↔ 14,5 km — ↘ 1075 m — Landschaft ★★★★★

Vom Dorf Tarasp führt die Wanderung durch den Wald, über die Baumgrenze hinaus zum Crap Putèr. Der Gipfel belohnt mit einem der schönsten Ausblicken auf das Unterengadin.

11

Wanderung
Prui – Piz Clünas – Alp Laret – Ftan

mittel
7 h 15 min — ↗ 701 m — Erlebnis ★★★
↔ 13,6 km — ↘ 1129 m — Landschaft ★★★★★

Aussichtsreiche, längere Gipfeltour am Südrand der Silvretta mit Einkehrmöglichkeit auf der Alp Laret.

Wanderung
Ardez – Chamonna Cler – Muot da l'Hom – Munt (RW)

12

mittel
6 h 15 min — ↗ 1051 m
↔ 15,5 km — ↘ 1051 m
Erlebnis ★★★★★
Landschaft ★★★★★

Wanderung
San Jon – Chamonna Lischana (retour)

13

mittel
6 h 00 min — ↗ 1069 m
↔ 12 km — ↘ 1069 m
Erlebnis ★★★★
Landschaft ★★★

Wanderung
Vnà – Alp Pradatsch – Piz Arina – Craistota – Tschlin

20
mittel
7 h 30 min — ↗ 1209 m
↔ 15,4 km — ↘ 1321 m
Erlebnis ★★★
Landschaft ★★★★

Wanderung
Tschlin – Alp Tea (RW)

21
mittel
4 h 45 min — ↗ 634 m
↔ 13,4 km — ↘ 634 m
Erlebnis ★★
Landschaft ★★★★

22


Wanderung
Nationalpark: Zernez – Munt Baselgia – Macunseen – Alp Zeznina – Lavin

schwer
8 h 00 min — ↗ 1465 m — Erlebnis ★★★★★
↔ 21,7 km — ↘ 1558 m — Landschaft ★★★★★

Die Wanderung über Macun ist eine lange und anspruchsvolle Hochgebirgswanderung, die sich nur für ausdauernde, trittsichere und schwindelfreie Wanderer eignet. Wer die Strapazen auf sich nimmt, wird belohnt mit einer einmaligen Landschaft im jüngsten Teil des Schweizerischen Nationalparks. Verkürzung mit dem Sommer-Taxidienst von Zernez aus möglich (Tel. +41 79 103 20 20).

Nationalpark Bike-Tour (444)

Die zahlreichen Bewertungen der Gäste zeigen eines: Die Nationalpark Bike-Tour ist eine der schönsten Biketouren in Graubünden und der Schweiz!

Die unverwechselbare Landschaft des Schweizerischen Nationalparks ist die Kulisse einer enorm reizvollen, mehrtägigen Biketour. Der Nationalpark wird in vier Tagesetappen mit dem Mountainbike umrundet. Der Streckenverlauf und die vielfältigen Varianten machen diese MTB-Tour für Hobbyfahrer und Bike-Profis zur Herausforderung. An vier Tagen werden vier Pässe und bis zu 4000 Höhenmeter bewältigt. Dazu befahren die Biker flowige Trails und erleben Bike-Highlights wie den Pass da Costainas, das Val Mora, den Passo Alpisella und den «berüchtigten» Chaschaunapass auf 2694m.
Einige der Routen befinden sich ausserhalb unserer Ferienregion. Online finden Sie jedoch alle Informationen zu den verschiedenen Touren.

Tour 1: Scuol – Tschierv
Tour 2: Tschierv – Livigno
Tour 3: Livigno – S-chanf
Tour 4 : S-chanf – Scuol

Unser Tipp:
Erleben Sie die Nationalpark Bike-Tour im Rahmen unserer Pauschale. Alle Informationen dazu finden Sie unter scuol-zernez.com/nationalpark-bike-tour

80 Nationalpark Bike-Tour: Scuol – Tschierv (444)

2 h 30 min — ↗ 1150 m — Technik ★★★
↔ 31,2 km — ↘ 750 m — Kondition ★★★★
mittel

Landschaftlich höchstattraktive Tour am Rande des Nationalparks. Die wilde und vielfältige Naturlandschaft im Val S-charl und der geringe technische Anspruch machen diesen Etappe zum idealen Einstieg in die viertägige Nationalpark Bike-Tour.

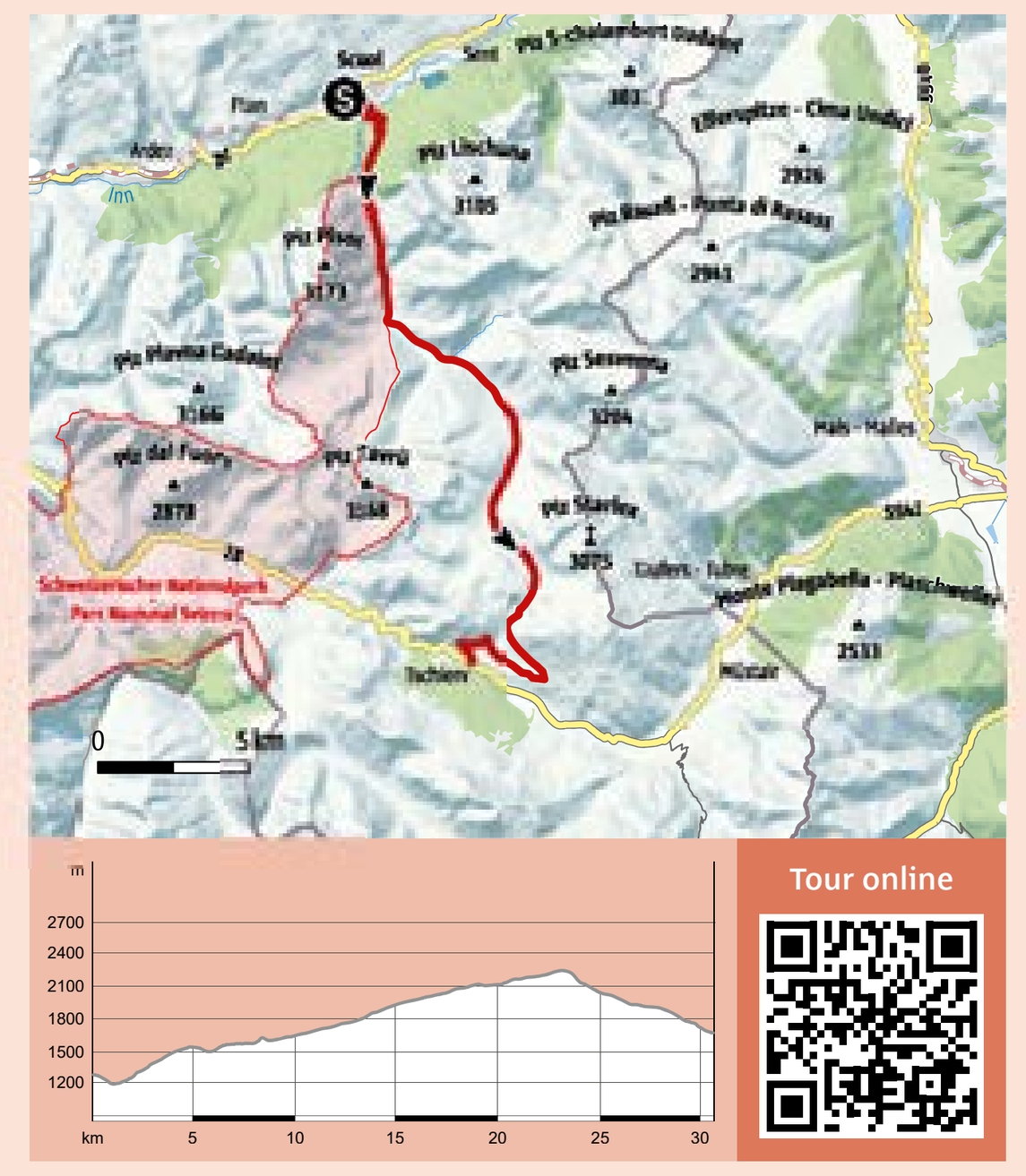

Tour online

85 Nationalpark Bike-Tour: S-chanf – Scuol (444)

5 h 00 min — ↗ 840 m — Technik ★★★
↔ 48,9 km — ↘ 1200 m — Kondition ★★★★
mittel

Die Schlussetappe der Nationalpark Bike-Tour führt vom Oberengadin via Zernez durch die charakterstarken Unterengadiner Dörfer Susch, Lavin, Guarda, Ardez und Ftan nach Scuol. Besonders aussichtsreicher Abschluss mit Blick über das Tal auf das Schloss Tarasp und die Unterengadiner Dolomiten.

Tour online

Wanderung
S-charl – Piz Amalia (retour)

4

schwer
7 h 45 min — ↗ 1095 m
↔ 17,6 km — ↘ 1095 m
Erlebnis ★★★★★
Landschaft ★★★★★★

Wanderung
S-charl – God da Tamangur – Alp Astras – Lü

5

mittel
4 h 30 min — ↗ 485 m
↔ 13,8 km — ↘ 359 m
Erlebnis ★★★★
Landschaft ★★★★★

Wanderung
S-charl – Alp Sesvenna (retour)

6

leicht
1 h 45 min — ↗ 290 m
↔ 5,1 km — ↘ 290 m
Erlebnis ★★★★★
Landschaft ★★★★★

Wanderung
Nationalpark: Val Mingèr – Val Plavna – Tarasp

7

mittel
6 h 30 min — ↗ 729 m
↔ 17,4 km — ↘ 972 m
Erlebnis ★★★★★
Landschaft ★★★★★★

Schweizerischer Nationalpark – Parc Naziunal Svizzer

Natur pur – unverändert und ursprünglich. Der Schweizerische Nationalpark wurde 1914 gegründet und ist damit der älteste und auch einzige Nationalpark der Schweiz. Er ist eine einzigartige Naturoase, in der sämtliche natürliche Prozesse uneingeschränkt wirken können. Mit seinen 100 km Wanderwegen ist er ein absolutes Wanderparadies.

Insgesamt 21 Routen bieten für jeden Geschmack und jedes Niveau etwas. Die ersten Wanderwege sind jeweils Ende Mai begehbar. In den Monaten Juli und August präsentiert sich der Park in seiner ganzen Pracht. Dann steht die vielfältige Pflanzenwelt in voller Blüte und Touren in höhere Lagen sind zu dieser Jahreszeit am besten möglich. Im Herbst erwartet mit der Hirschbrunft eines der eindrücklichsten Erlebnisse in der Natur.

Wir präsentieren Ihnen in dieser Karte eine kleine Auswahl an möglichen Touren. Für weitere Informationen empfehlen wir Ihnen einen Besuch in der Gäste-Information Zernez, welche sich direkt im Nationalparkzentrum in Zernez befindet und Ihnen im Sommer täglich offen steht.

Bitte beachten Sie die Schutzbestimmungen und Hinweise unter nationalpark.ch.

scuol-zernez.com/nationalpark

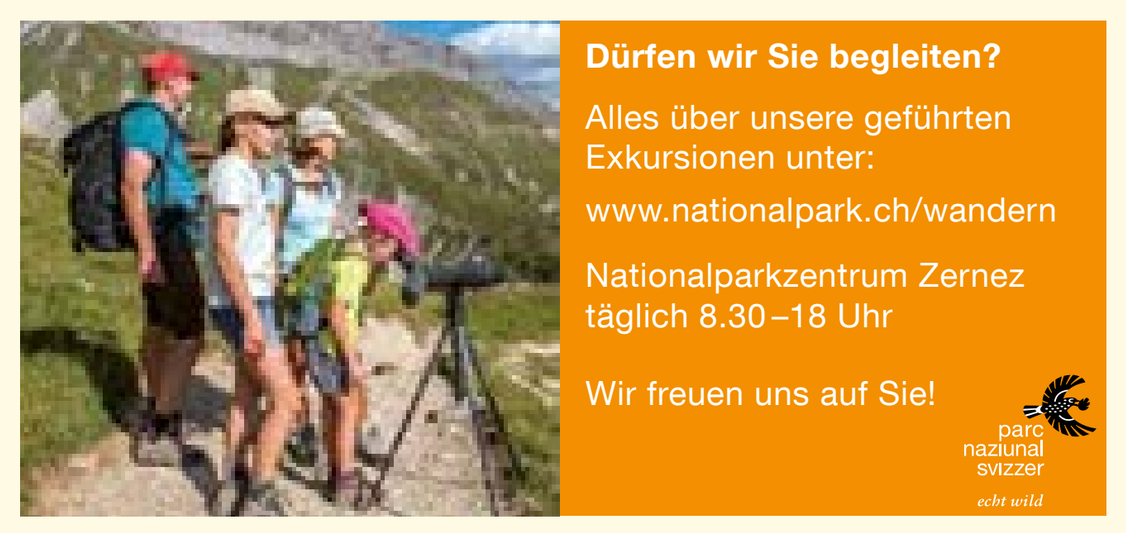

Wanderung
Nationalpark: Munt la Schera – Vom Gletscher geformt

14

mittel
4 h 45 min — ↗ 644 m
↔ 10,9 km — ↘ 469 m
Erlebnis ★★
Landschaft ★★★★★★

Wanderung
Nationalpark: Tierparadies Murtersattel

15

mittel
6 h 45 min — ↗ 1543 m
↔ 15,5 km — ↘ 1245 m
Erlebnis ★★★★
Landschaft ★★★★★★

Wanderung
Nationalpark: Kurzwanderung Margun Grimmels

16

mittel
1 h 15 min — ↗ 237 m
↔ 3,6 km — ↘ 237 m
Erlebnis ★★★
Landschaft ★★★★

Wanderung
Nationalpark: Grimmels, im Herzen des Nationalparks

17

mittel
2 h 15 min — ↗ 250 m
↔ 6 km — ↘ 250 m
Erlebnis ★★★★
Landschaft ★★★★★★

Wanderung
Flüelapass – Schwarzhorn (retour)

23
schwer
4 h 15 min — ↗ 814 m
↔ 8,1 km — ↘ 814 m
Erlebnis ★★★★★
Landschaft ★★★★★

Wanderung
Susch – Jöriseen – Wägerhus

24
schwer
7 h 45 min — ↗ 1406 m
↔ 21,3 km — ↘ 636 m
Erlebnis ★★★
Landschaft ★★★★★

Wanderung
Brail – Alp Barlas-ch – Alp Munt – Zernez

25
schwer
6 h 45 min — ↗ 381 m
↔ 16,1 km — ↘ 1228 m
Erlebnis ★★★★
Landschaft ★★★★★★

Wanderung
Flüela – Chamanna Grialetsch (RW)

26
schwer
5 h 00 min — ↗ 734 m
↔ 11 km — ↘ 580 m
Erlebnis ★★★
Landschaft ★★★★

75 Innradweg, Teiletappe Zernez – Guarda (65)

1 h 30 min — ↗ 413m — Technik ★★
↔ 15,5 km — ↘ 153 m — Kondition ★★★
mittel

Von Zernez, dem Tor zum Schweizerischen Nationalpark, dem Inn entlang durch die malerischen Orte Susch sowie Lavin und in einem längeren Anstieg in das «Schellen-Ursli-Dorf» Guarda.

Tour online

81 Innradweg, Teiletappe Guarda – Martina (65)

2 h 45 min — ↗ 428 m — Technik ★★
↔ 36,6 km — ↘ 1041 m — Kondition ★★★★
mittel

Aussichtsreiche Panoramafahrt durch ursprüngliche Engadiner Dörfer wie Guarda, Ardez und Sent sowie Abstecher ins «Mineralwasser-Dorf» Scuol. Ab Sent folgt die Route dem Inn entlang bis an die Landesgrenze in Martina.

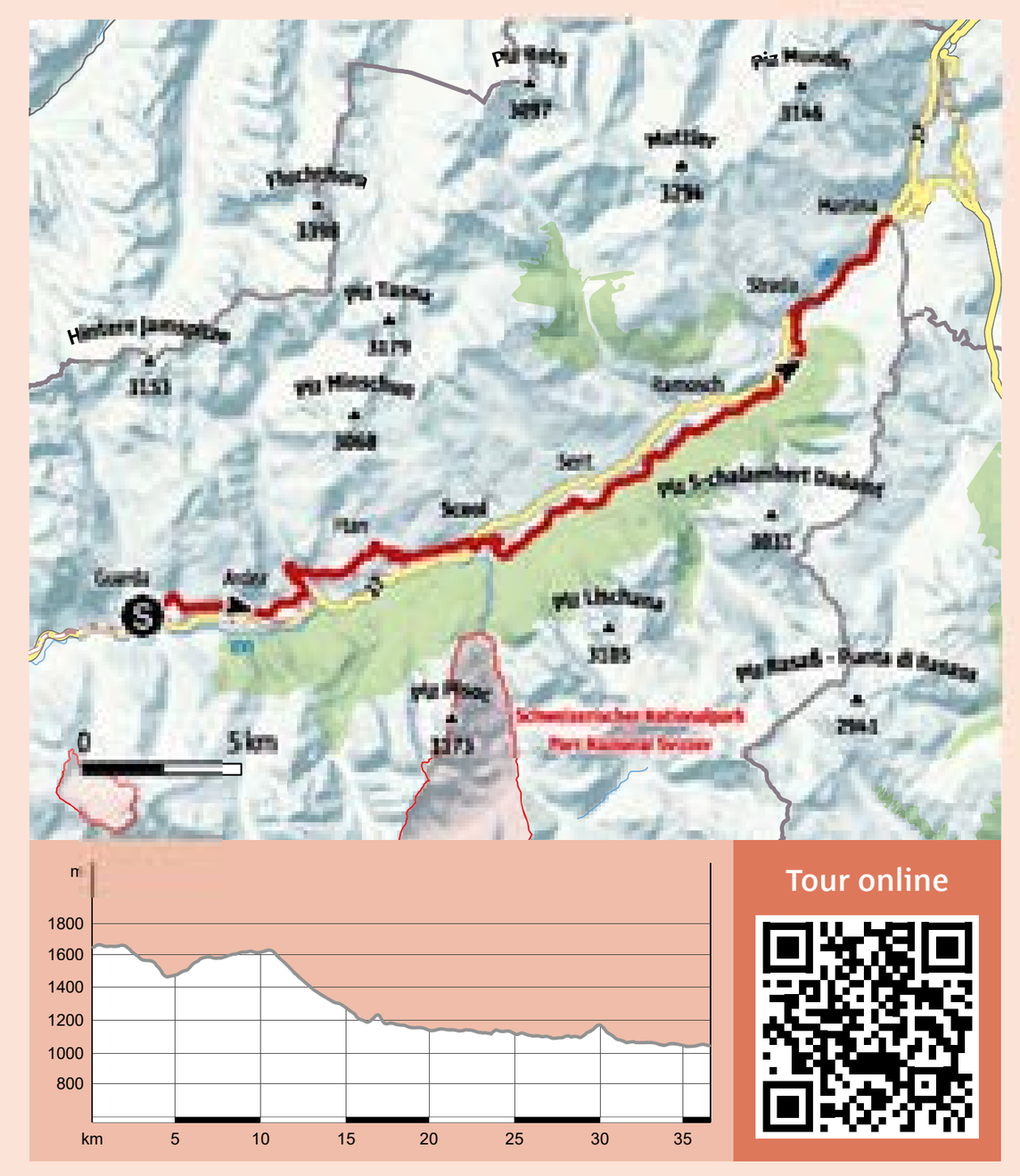

Tour online

Trailrunning-Touren – sendas da cuorrer

Hoch über dem Tal mit grandioser Aussicht, durch historische Dorfteile mit Mineralwasserbrunnen oder nahe des Schweizerischen Nationalparks. Entdecken Sie die Trailrunning-Vielfalt des Unterengadins.
Die auf der Vorderseite gekennzeichneten Touren sind auch als Trailrunningrouten bestens geeignet. Weitere Informationen und Tourenvorschläge in verschiedenen Schwierigkeitsgraden geeignet für Einsteiger, Fortgeschrittenen und Pro's:

scuol-zernez.com/trailrunning

Trailrunning
Brail – Alp Barlas-ch – Val Pülschezza – Zernez

mittel
3 h 30 min — ↗ 901 m
↔ 16,1 km — ↘ 736 m
Erlebnis ★★★★★
Landschaft ★★★★★★

Trailrunning
Dorfrunde Tschlin

leicht
1 h 30 min — ↗ 387 m
↔ 7 km — ↘ 387 m
Erlebnis ★★★★★
Landschaft ★★★★★★



Spazierwege – sendas da spassegiar

Entdecken Sie ursprüngliche Engadiner Dörfer sowie die wundervolle Natur und Landschaft der Nationalparkregion. Unsere Spazierwege laden dazu ein, auf gemütliche Art und Weise das Unterengadin zu entdecken. Herrliche Rundwege laden zum Geniessen ein. Viele davon sind auch mit dem Kinderwagen oder mit Kleinkindern machbar.

scuol-zernez.com/wandern

Spazierweg
Scuol – Chauennas – Sent – Tuffaloras – Scuol (RW)

45
leicht
2 h 00 min — ↗ 243 m
↔ 6,2 km — ↘ 243 m
Erlebnis ★★
Landschaft ★★★

Spazierweg
Sent – Bain Tschern (RW)

46
leicht
1 h 30 min — ↗ 63 m
↔ 5,1 km — ↘ 63 m
Erlebnis ★★★
Landschaft ★★★

47


Spazierweg
Scuoler Brunnentour

leicht
1 h 00 min — ↗ 119 m — Erlebnis ★★★★
↔ 3,1 km — ↘ 119 m — Landschaft ★★★

Die Scuoler Brunnentour führt an fünf Dorfbrunnen vorbei, an welchen direkt ab Hahn natürliches Mineralwasser degustiert werden kann.

48

Spazierweg
Vnà Panoramaweg

leicht
0 h 45 min — ↗ 108 m — Erlebnis ★★★★★★
↔ 2,3 km — ↘ 108 m — Landschaft ★★★★★★

Eine kurze und aussichtsreiche Wanderung auf dem Panoramaweg oberhalb von Vnà lässt einen Energie auftanken und die Kraft der Natur spüren.

Barrierefrei

Ferien ohne Stolpersteine – das ist das Ziel unserer Ferienregion. Da eine Bergregion leider immer wieder Hindernisse für den Rollstuhl birgt, haben wir es uns zur Aufgabe gemacht, diese zu identifizieren und Sie im Vorfeld darauf hinzuweisen. Als Gründungsmitglied des Fördervereins «Barrierefreie Schweiz» sind wir bestens vernetzt, um Ihre Bedürfnisse zu erkennen und Ihnen hindernisfreie Angebote anzubieten.

Unsere barrierefreien Wanderwege wurden von Rollstuhlfahrern getestet und beschrieben. Wir achten bei der Auswahl der Wege auf die Kriterien von wanderland.ch.

Nutzen Sie die Gelegenheit und stöbern Sie im Rollibuch. Hier erhalten Sie Informationen zum gesamten Angebot – von Restaurants, Bädern, über Bergbahnen bis hin zu spannenden Ferientipps. Ein Blick auf unsere Website lohnt sich.

engadin.com/barrierefrei

49

Spazierweg (barrierefrei)
Scuol – Pradella – Sur En (barrierefrei)

706 Via a l'En

mittel
1 h 15 min — ↗ 9m — Erlebnis ★★★
↔ 5,4 km — ↘ 86m — Landschaft ★★★★

Via a l'En – der Innweg führt von Scuol nach Sur En. Neben dem eindrücklichen Bergpanorama führt die Route entlang Engadiner Wiesen bis man die Uferseite wechselt und in den Wald eintaucht. Ständiger Begleiter ist der rauschende Inn.

Themen- und Erlebniswege – sendas tematicas

«Hoch in den Bergen, weit von hier, da wohnt ein Büblein so wie ihr. In diesem Dörfchen, arm und klein, ganz unten steht sein Haus allein.» Bainvgnü in der Heimat von Schellen-Ursli! Machen Sie sich auf und erleben Sie die Abenteuer des Jungen mit den struppigen schwarzen Haaren, den zu kurzen Hosen, der Zipfelmütze und dem strahlenden Lachen.

Auf den Spuren von Schellen-Ursli, Flurina oder doch lieber des Bären? Auf den Themen- und Erlebniswegen im Unterengadin erfahren Sie und Ihre Kinder auf spielerische Art und Weise Interessantes über verschiedenste Themen.

Spezielles zum Mineralwasser: Probieren Sie Mineralwasser direkt ab Hahn auf der Scuoler Brunnentour oder auf drei Mineralwasserwegen rund um Scuol. Weitere Informationen dazu entnehmen Sie der separaten Faltkarte.

Themen- und Erlebnisweg
Flurinaweg / Scuol, Motta Naluns

55
leicht
1 h 30 min — ↗ 99 m
↔ 2,2 km — ↘ 11 m
Erlebnis ★★★★★★
Landschaft ★★★★★★

Themen- und Erlebnisweg
Bärenthemenweg – «senda da l'uors» / S-charl

56
leicht
2 h 00 min — ↗ 99 m
↔ 1,7 km — ↘ 32 m
Erlebnis ★★★★★★
Landschaft ★★★★

57

Themen- und Erlebnisweg
Skulpturenweg – «senda da sculpturas» / Sur En

mittel
1 h 00 min — ↗ 80 m — Erlebnis ★★★★★★
↔ 3,4 km — ↘ 80 m — Landschaft ★★★★

Spaziergang entlang der Werke des jährlichen Bildhauersymposiums in Sur En. Im tiefen Wald ziehen über 50 Holz- und Steinfiguren internationaler und regionaler Künstler die Passanten und Betrachter in ihren Bann.

Themen- und Erlebnisweg
Zwergenweg – «Via dals Nanins» / Tarasp

58
leicht
2 h 00 min — ↗ 183 m
↔ 5,4 km — ↘ 183 m
Erlebnis ★★★★★★
Landschaft ★★★

Themen- und Erlebnisweg
Warzenbeisserweg / Tschlin

59
leicht
1 h 15 min — ↗ 15 m
↔ 4,2 km — ↘ 448 m
Erlebnis ★★★★★
Landschaft ★★★★

60

Themen- und Erlebnisweg
Schellen-Ursli-Weg / Guarda

mittel
1 h 15 min — ↗ 280 m — Erlebnis ★★★★★
↔ 3,6 km — ↘ 280 m — Landschaft ★★★★★

Das Buch «Schellen-Ursli» hat den Brauch des Chalandamarz weit herum bekannt gemacht. Der «Schellen-Ursli-Weg» in Guarda lässt die Geschichte wieder richtig aufleben.

61

Themen- und Erlebnisweg
Themenweg Chant Blau / Flüelapass

leicht
1 h 00 min — ↗ 13 m — Erlebnis ★★★★
↔ 2,1 km — ↘ 21 m — Landschaft ★★★★★

Spaziergang um die Hochebene Chant Blau und am Flüelapass die Natur geniessen.

Trailrunning
Guarda – Lai Blau – Alp Suot – Guarda

schwer
3 h 30 min — ↗ 1033 m
↔ 15,8 km — ↘ 1033 m
Erlebnis ★★★★★★
Landschaft ★★★★★★

Mineralbad Bogn Engiadina Scuol
7550 Scuol, Via dals Bogns 323 | bognengiadina.ch